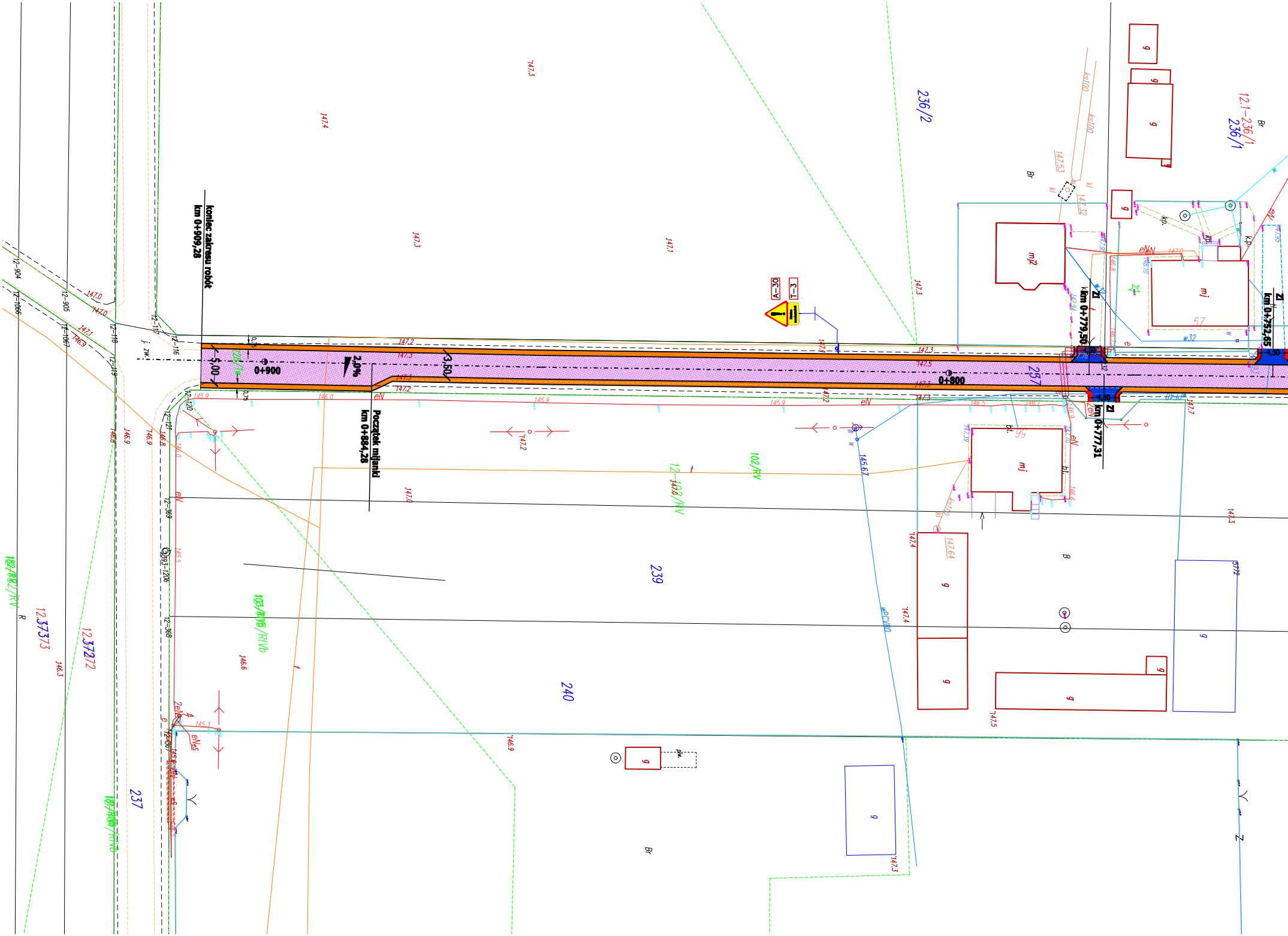

koniec zakresu robót
km 0+909,28
Początek mijanki
km 0+884,28
0+900
0+800
2,0%
3,50
5,00
A-30
T-3
Zj
km 0+779,50
Zj
km 0+777,31
Zj
km 0+752,65
4,50
236/2
236/1
12.1-236/1
237
239
240
12.37373
12.37272
102/RV
mj
mj2
g
Br
B
R
eN
147,3
147,4
147,1
147,2
147,0
146,9
145,9
146,0
146,6

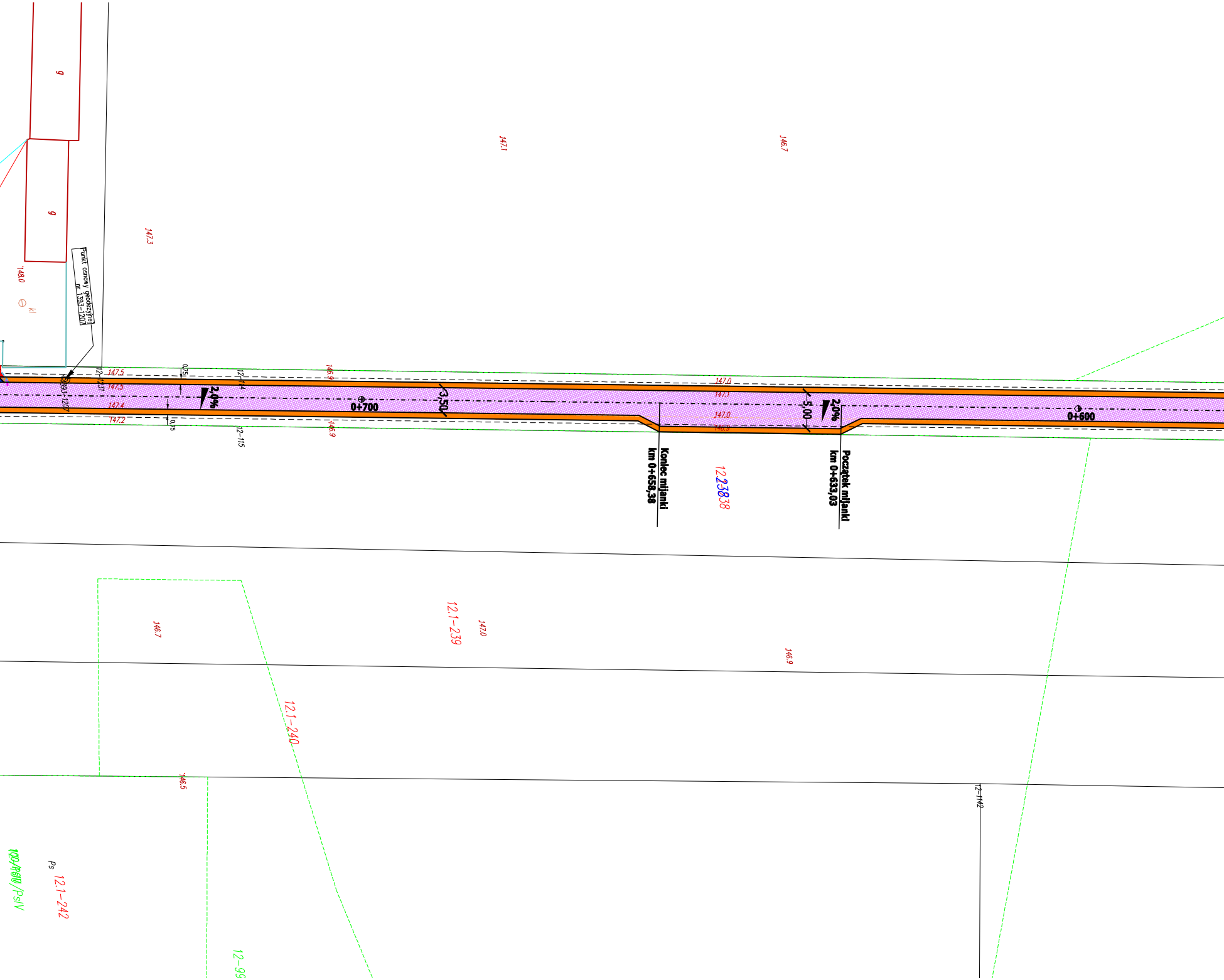
g
g
147.3
148.0
kl
Punkt osnowy geodezyjnej nr 1393-1207
147.1
146.7
147.5
147.5
147.4
147.2
0,75
0,75
12-1231
1393-1207
12-114
12-115
146.9
146.9
2,0%
0+700
3,50
147.0
147.1
147.0
146.9
5,00
2,0%
0+600
Koniec mijanki km 0+658,38
Początek mijanki km 0+633,03
12.238
12.1-239
147.0
146.7
146.9
12.1-240
146.5
12-1142
Ps
12.1-242
PsIV
12-99

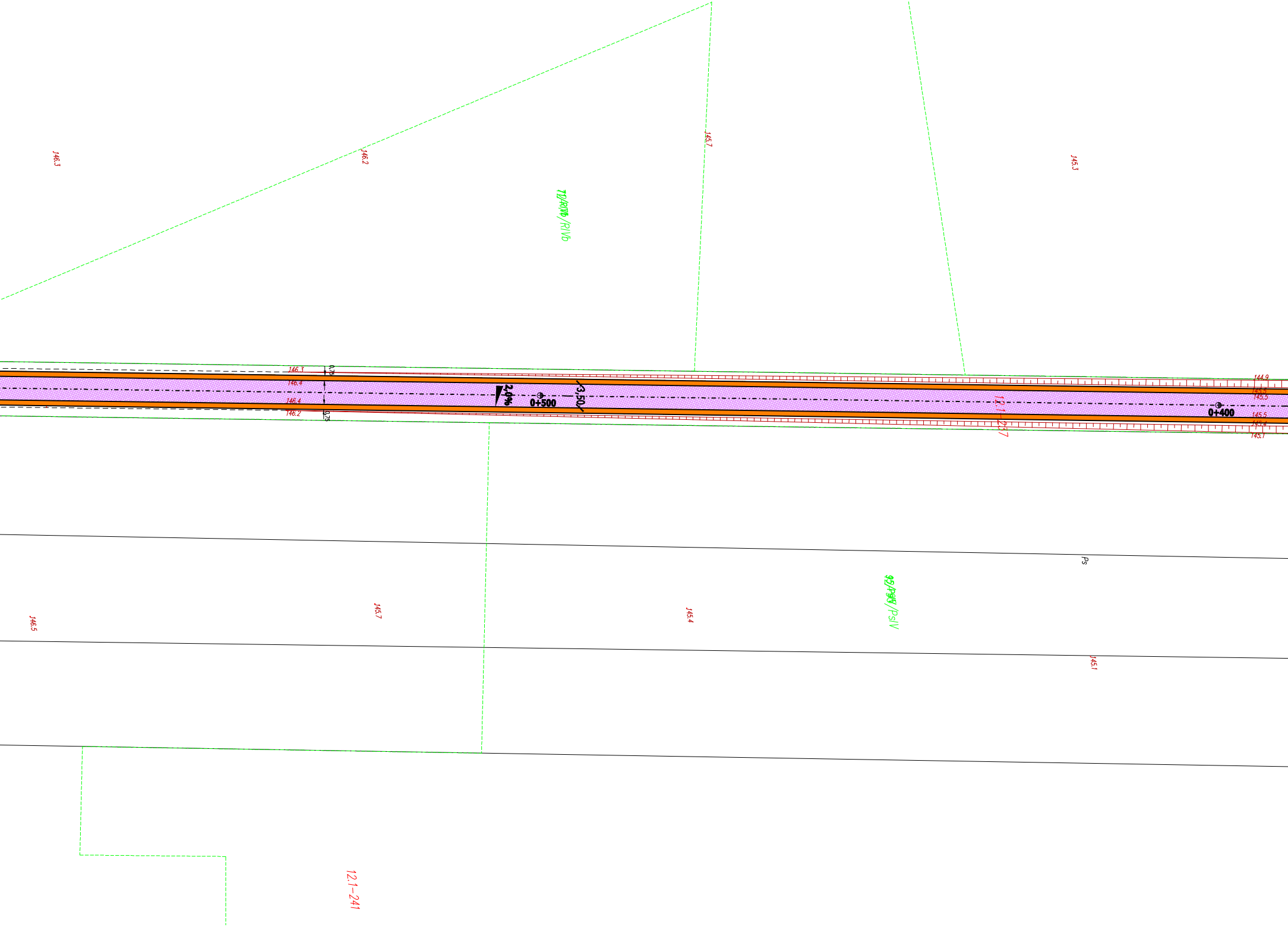
146.3
146.2
145.7
145.3
/RIVb
146.3
146.4
146.4
146.2
0,75
0,75
2,0%
0+500
3,50
12.1-217
0+400
144.9
145.5
145.5
145.5
145.4
145.1
Ps
/PsIV
146.5
145.7
145.4
145.1
12.1-241

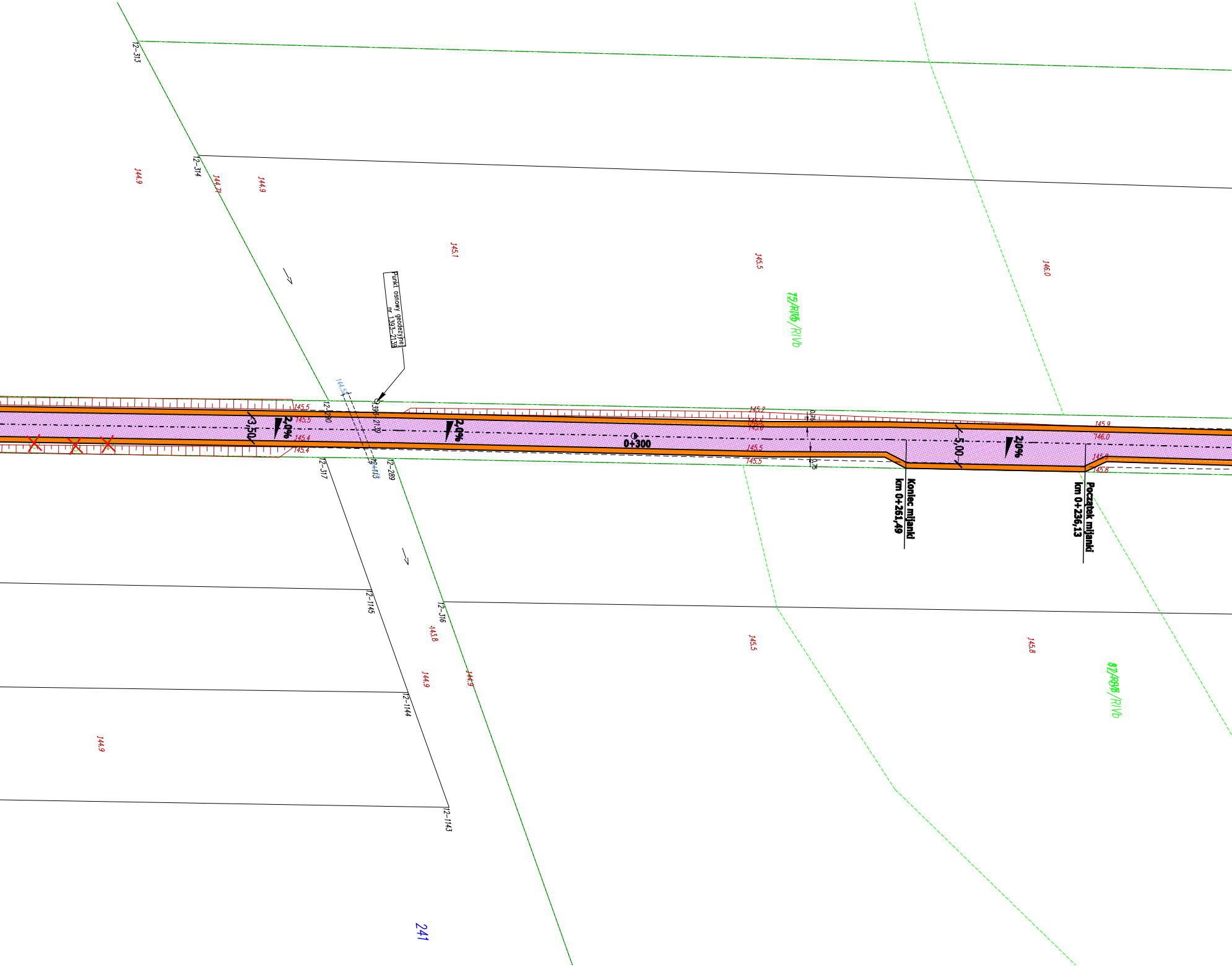
12-313
12-314
144.9
144.7
144.9
145.1
145.5
146.0
Punkt osnowy geodezyjnej nr 1393-2139
144.54
145.5
145.5
145.4
145.4
12-290
1393-2139
3,50
2,0%
2,0%
0+300
145.2
145.5
145.6
145.5
145.5
0,75
0,75
5,00
2,0%
145.9
146.0
145.9
145.8
Koniec mijanki
km 0+261,49
Początek mijanki
km 0+236,13
12-317
12-289
144.63
12-1145
12-316
143.8
144.9
144.9
12-1144
12-1143
144.9
145.5
145.8
241

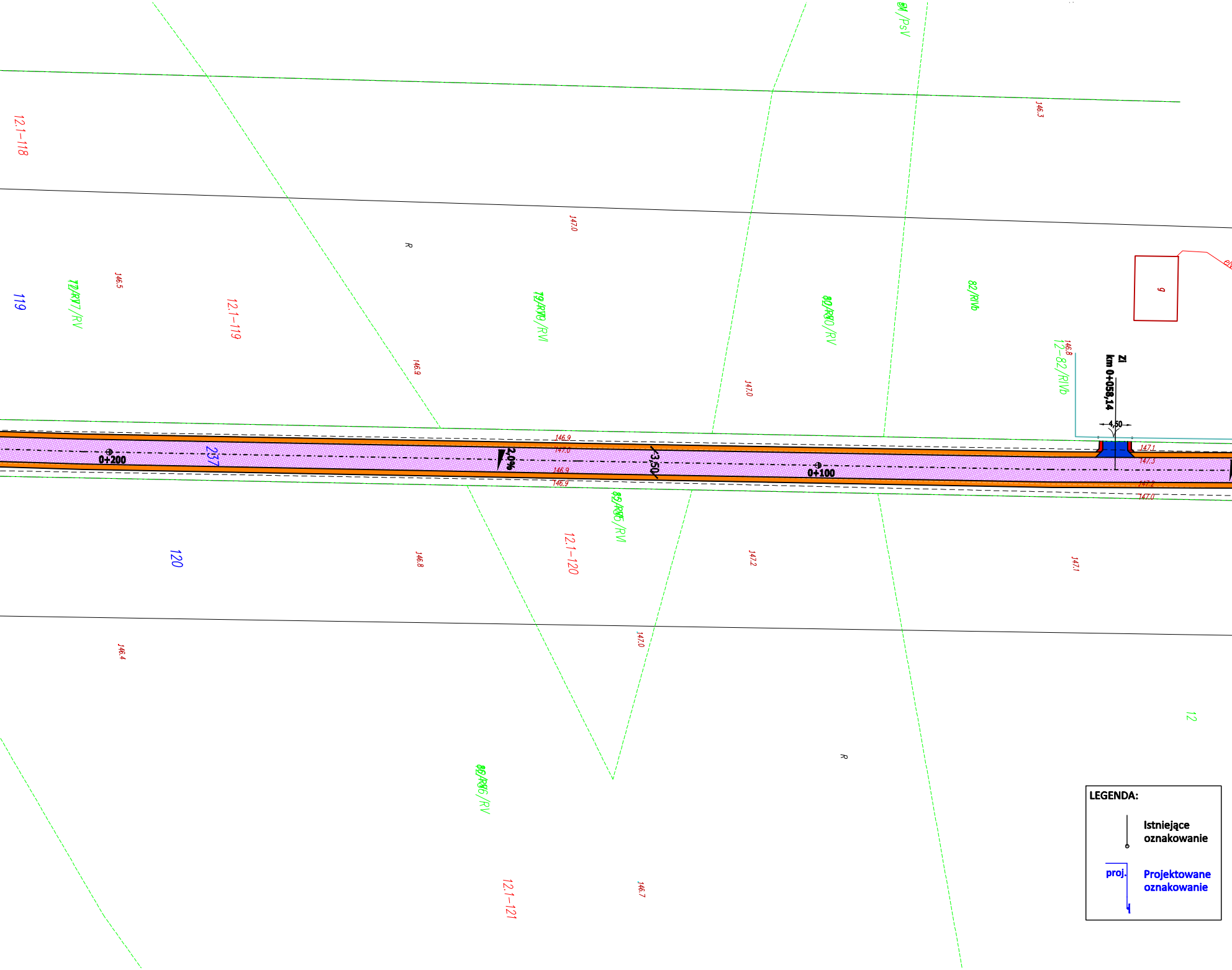
12.1-118
119
12.1-119
120
12.1-120
12.1-121
237
12
82/RIVb
12-82/RIVb
0+200
0+100
2,0%
3,50
ZI
km 0+058,14
4,50
146.3
147.0
146.5
146.9
147.0
146.9
147.0
146.9
146.9
147.1
147.3
147.2
147.0
146.8
146.8
147.2
147.1
147.0
146.4
146.7
R
R
9
LEGENDA:
Istniejące oznakowanie
proj.
Projektowane oznakowanie

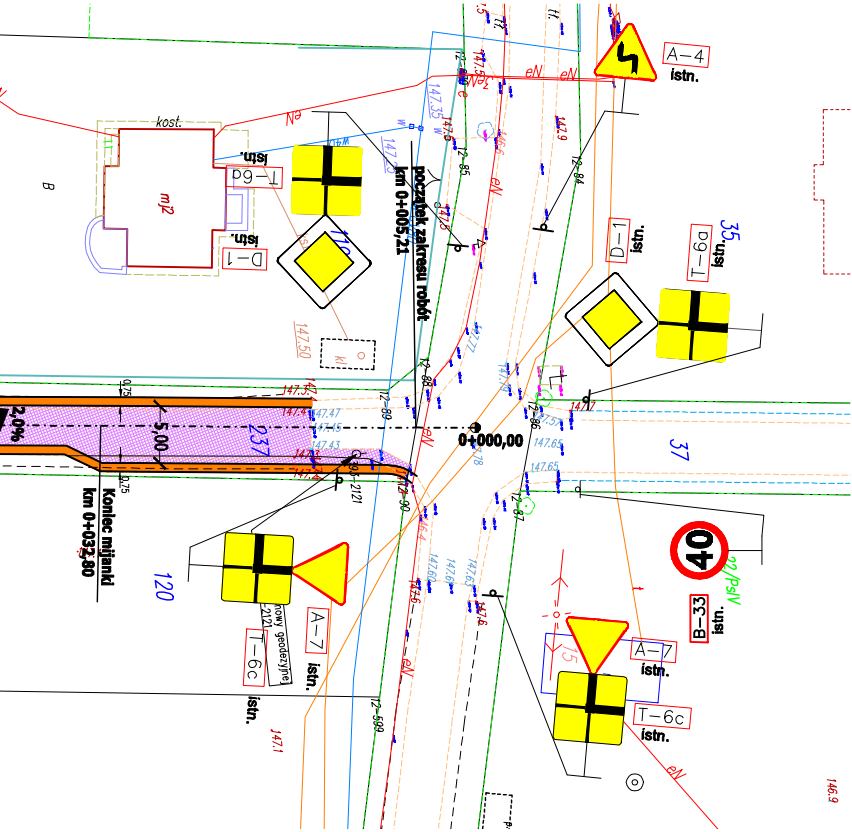
A–4
istn.
kost.
mŁ
B
eN
istn.
T–6a
istn.
D–1
początek zakresu robót
km 0+005,21
D–1
istn.
T–6a
istn.
35
147,50
0+000,00
37
2,0%
5,00
0,75
237
Koniec mijanki
km 0+032,80
120
A–7
istn.
T–6c
istn.
40
B–33
istn.
A–7
istn.
T–6c
istn.
147,1
146,9

Inwestor:

Gmina Ostrówek
Ostrówek-Kolonia 32
21-102 Ostrówek

Stadium: Projekt stałej organizacji ruchu

Branża: Inżynieria ruchu

Temat: Przebudowa drogi gminnej nr 103334L w msc. Ostrówek

Nazwa rysunku: Plan sytuacyjny

Opracowujący: mgr inż Jacek Gilewicz

Podpis:

Data: czerwiec 2019

Skala: 1:500

Numer rys: 2.1