
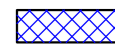







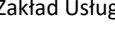


Mapa zasadnicza
 GMINA: Ostrówek
 OBRĘB: Babczyzna dz. 192
 14.03.2016

- Legenda:**
-  - znak projektowany
 -  - proj. nawierzchnia z kostki bet.
 -  - Sześćka turystyczna
 -  - proj. nawierzchnia z kruszywa
 -  - proj. zjazd indywidualny
 -  - krawędź jezdni drogi gminnej
 -  - pas drogowy drogi gminnej
 -  - krawężnik betonowy 15x30
 -  - krawężnik betonowy 15x30
 -  - obrzeże betonowe 6x20

Zakład Usług Budowlano-Drogowych „Drogbud” Łukasz Michalski,
 Mokre 24D, 22-400 Zamość.
 INWESTOR: Gmina Ostrówek
 Ostrówek Kolonia 32, 21-102 Ostrówek

TEMAT:
 „Przebudowa drogi gminnej poprzez budowę ścieżki turystycznej prowadzącej do parku dworskiego”

Plan zagospodarowania terenu

Funkcja	Imię i Nazwisko	Podpis	Numer uprawnień	SKALA
Projektant:	Łukasz Michalski		LUB/0160/POOD/13	SKALA 1:500
Opracował:	Tomasz Sokołko			DATA 11.2017
				RYS. 2.2