Lubartów 2019-06-14

Licencja nr GEO.6642.2.2322.2019_0608_CL0

1. Nazwa organu wydajacego licencję: Starosta Lubartowski
2. Licencjobiorca: Gmina Ostrówek

STAROSTA LUBARTOWSKI
21-100 LUBARTÓW
ul. Słowackiego 3
tel. 81 [illegible]

Ostrówek Kol. 32
21-102 OSTRÓWEK

3. Informacje o materiałach zasobu, ktorych dotyczy licencja:

Lp	Nazwa materiału	Identyfikator zasobu	Data wykonania kopii	Określenie obszaru/obiektu, do ktorego odnosi się licencja
1	Mapa zasadnicza w postaci wektorowej		2019-06-14	w.Ostrówek, dz. wg lokalizacji

4. Niniejsza licencja upoważnia licencjobiorcę, wymienionego w pkt 2, lub ustanowione przez licencjobiorcę podmioty do wykorzystywania, wyszczególnionych w pkt 3 materiałów zasobu:

dla potrzeb własnych niezwiązanych z działalnością gospodarczą, bez prawa publikacji w sieci Internet

5. Nie narusza licencji udostępnianie materiałów zasobu przez licencjobiorcę innym podmiotom dla realizacji celu i w granicach uprawnień określonych w ust. 4.

Z up. [illegible]
INSPEKTOR
Elżbieta [illegible]

podpis organu lub upoważnionej osoby

POUCZENIE

Zgodnie z art. 48a ust. 1 ustawy z dnia 17 maja 1989 r. - Prawo geodezyjne i kartograficzne (Dz. U. z 2010 r. Nr 193, poz. 1287, z późn. zm.) kto wykorzystuje materiały zasobu bez wymaganej licencji lub niezgodnie z warunkami licencji lub udostępnia je wbrew postanowieniom licencji osobom trzecim, podlega karze pieniężnej w wysokości dziesięciokrotności opłaty za udostępnienie tych materiałów.

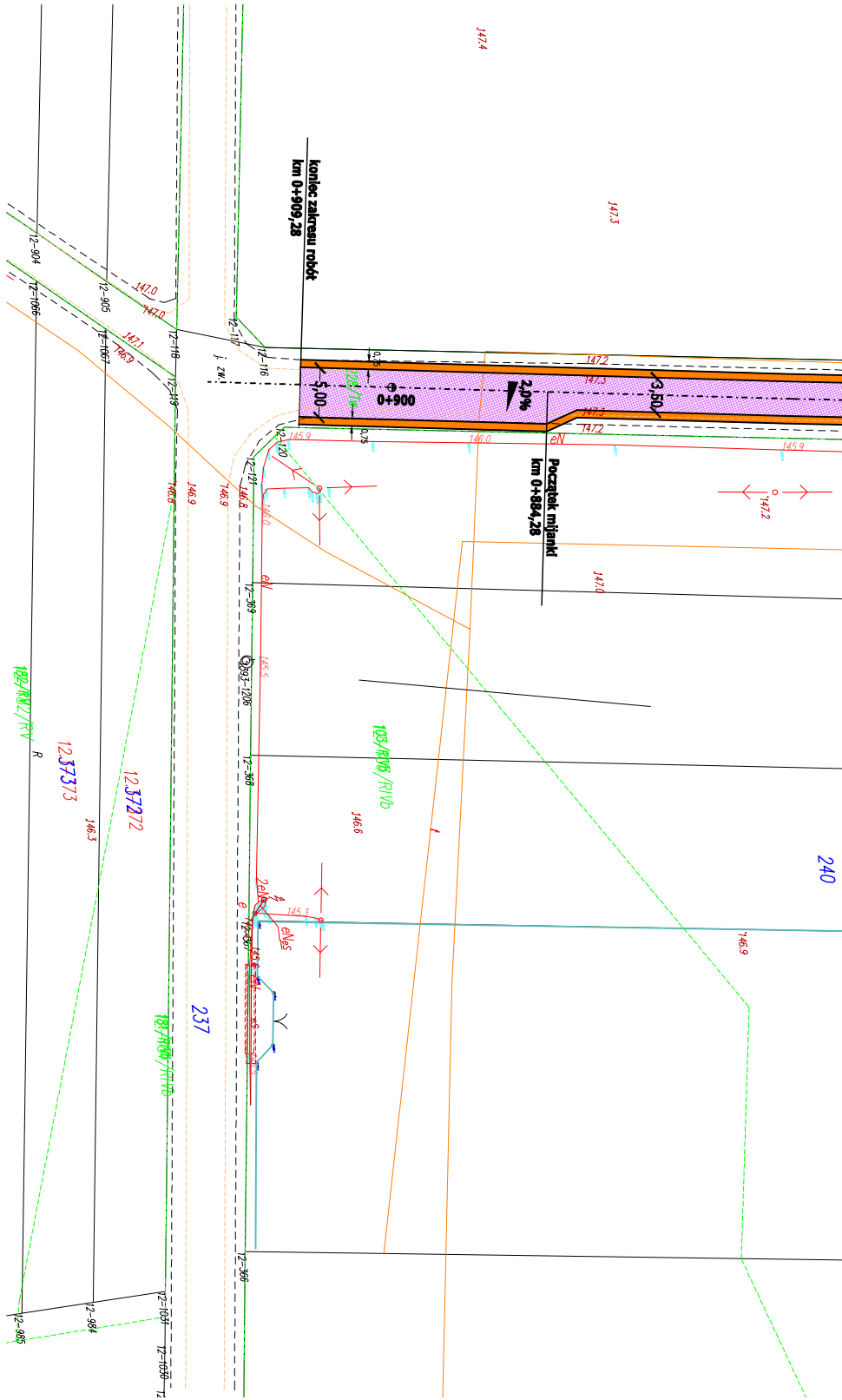
koniec zakresu robót
km 0+909,28
Początek mijanki
km 0+884,28
0+900
5,00
3,50
2,0%
0,75
0,75
228/Tw
237
240
12.37373
12.37272
182/R82/RV
103/R0VB/RIVb
147.4
147.3
147.2
147.0
146.9
146.6
146.3
146.0
145.9
145.5
145.3
eN
2eN
eNeS
12-904
12-905
12-1066
12-1067
12-116
12-118
12-119
12-120
12-121
12-369
12-368
12-367
12-366
393-1206
12-985
12-984
12-1031
12-1030

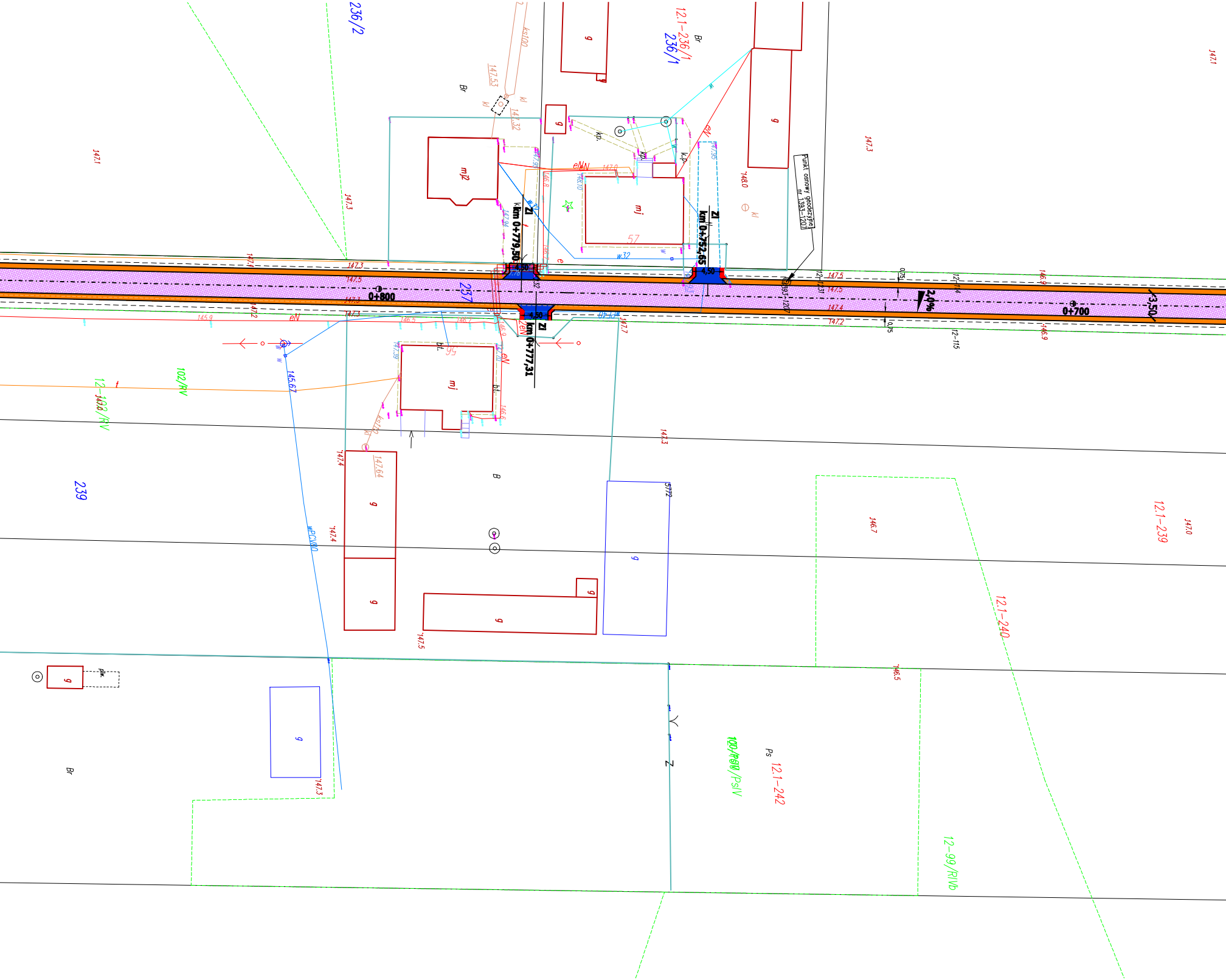
236/2
12.1-236/1
236/1
Br
147.1
147.3
147.53
147.32
ks100
mj2
g
eN
eNN
147.0
146.8
148.10
mj
57
kp.
k.p.
147.95
148.0
Punkt osnowy geodezyjnej nr 1393-1207
Zl
km 0+779,50
Zl
km 0+752,65
Zl
km 0+777,31
w32
4,50
147.5
147.4
147.2
147.7
0+800
0+700
237
2,0%
3,50
0,75
12-114
12-115
12-1231
393-1207
146.9
145.9
147.2
147.3
eN
wPE40
146.5
146.7
146.9
bt.
56
147.70
147.59
146.6
145.67
wPCV80
12-103/RV
147.0
102/RV
239
147.4
147.64
B
B772
147.5
g
146.7
12.1-239
147.0
12.1-240
146.5
Br
147.3
Z
Ps
100/PsIV
12.1-242
12-99/RIVb

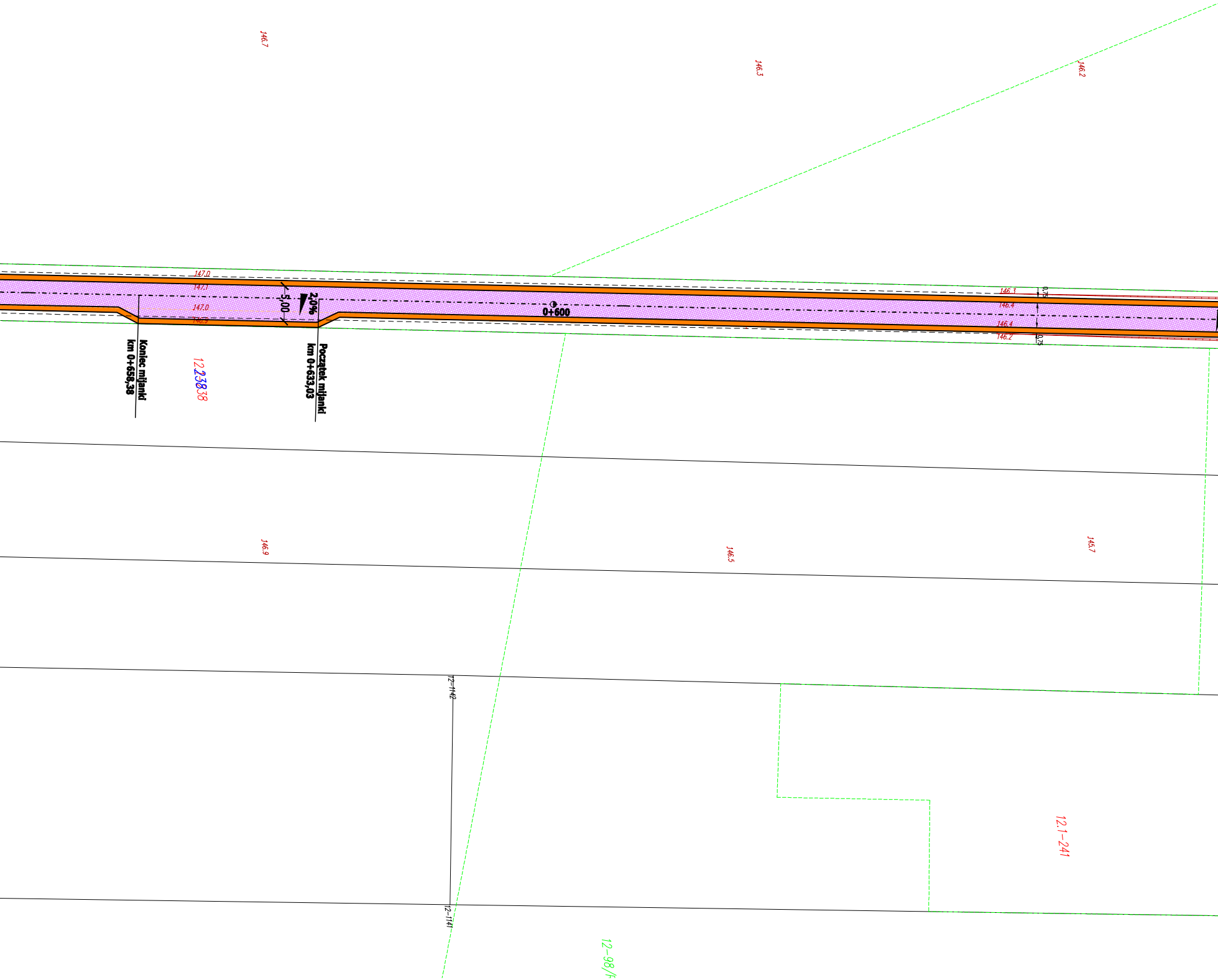
146.7
146.3
146.2
147.0
147.1
147.0
146.9
5,00
2,0%
0+600
146.3
146.4
146.4
146.2
0,75
0,75
Koniec mijanki
km 0+658,38
12.238/38
Początek mijanki
km 0+633,03
146.9
146.5
145.7
12-1142
12-1141
12.1-241
12-98/1

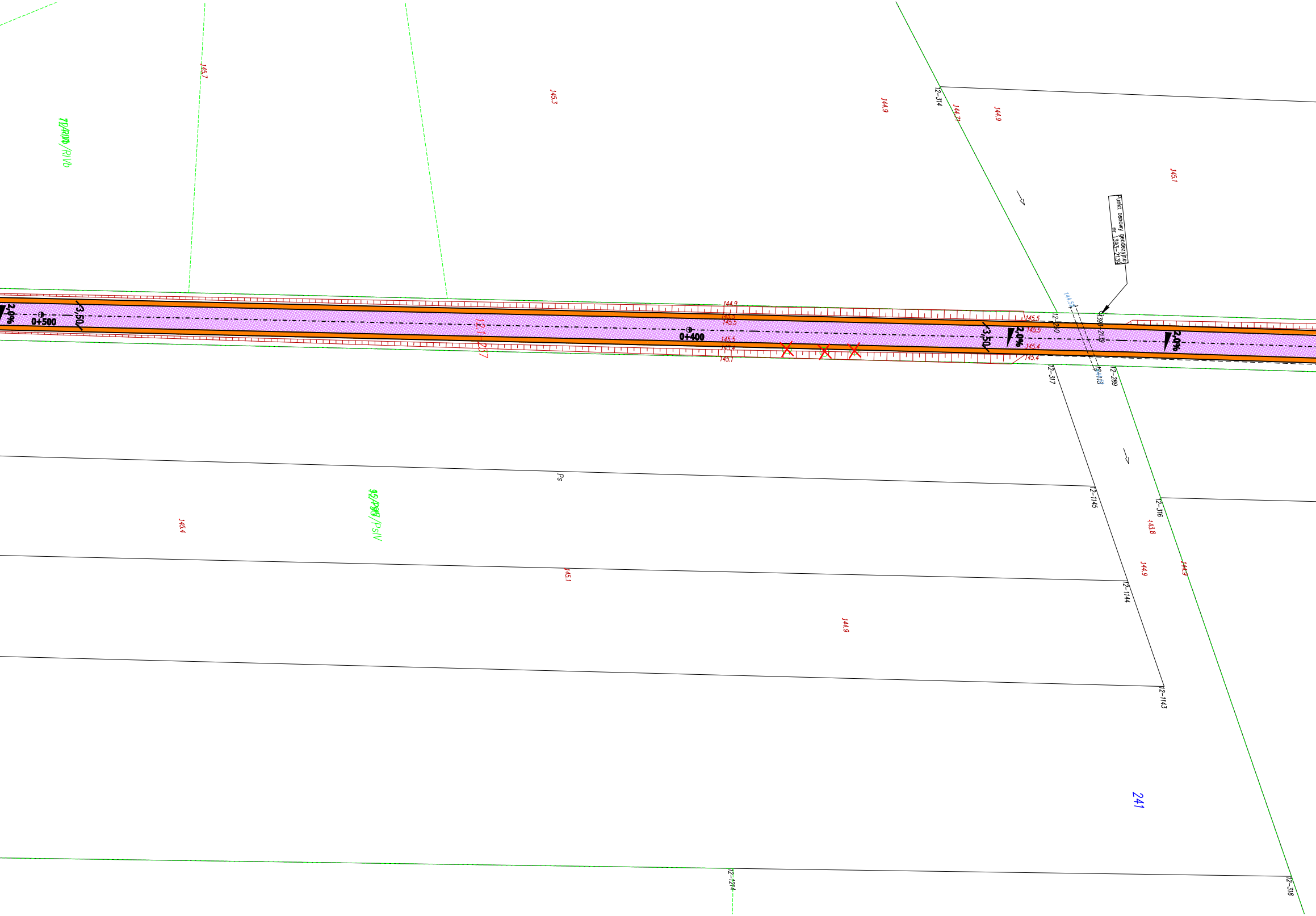
/RIVb
145.7
145.3
144.9
12-314
144.7
144.9
145.1
Punkt osnowy geodezyjne
nr 1393-2139
2,0%
0+500
3,50
12.1-237
144.9
145.5
145.5
0+400
145.5
145.4
145.1
144.51
145.5
12-290
145.5
3,50
2,0%
145.4
145.4
1393-2139
2,0%
12-317
144.53
12-289
Ps
/PsIV
145.4
12-1145
12-316
143.8
145.1
144.9
144.9
12-1144
144.9
12-1143
241
12-1214
12-318

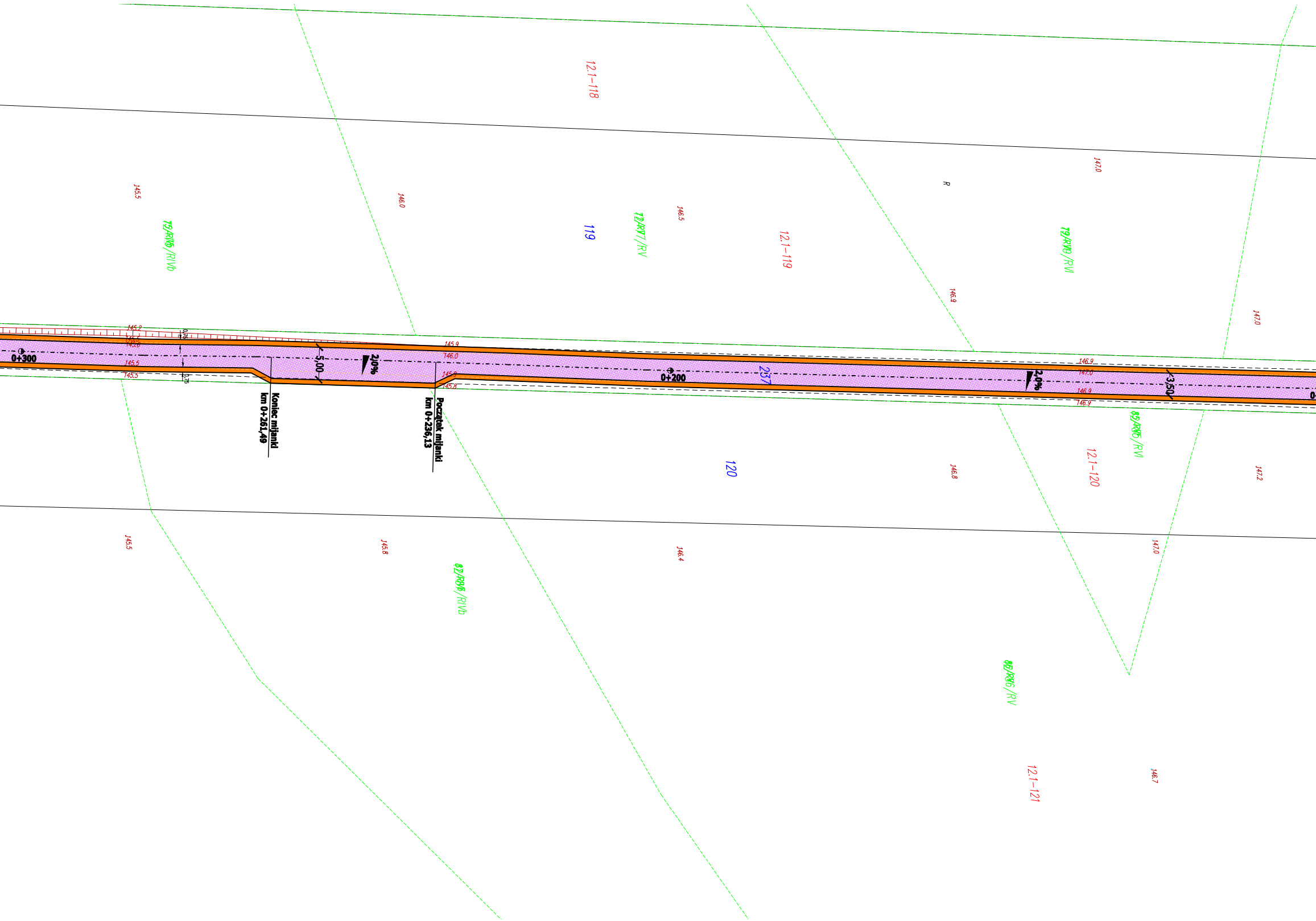
12.1-118
145.5
146.0
119
RV/RV
146.5
12.1-119
R
147.0
RVI
146.9
147.0
145.2
145.5
145.6
145.5
145.5
0,75
0,75
0+300
5,00
2,0%
145.9
146.0
145.9
145.8
Koniec mijanki km 0+261,49
Początek mijanki km 0+236,13
0+200
257
2,0%
146.9
147.0
146.9
146.9
3,50
RVI
120
146.8
12.1-120
147.2
145.5
145.8
RIVb
146.4
147.0
RV
12.1-121
146.7

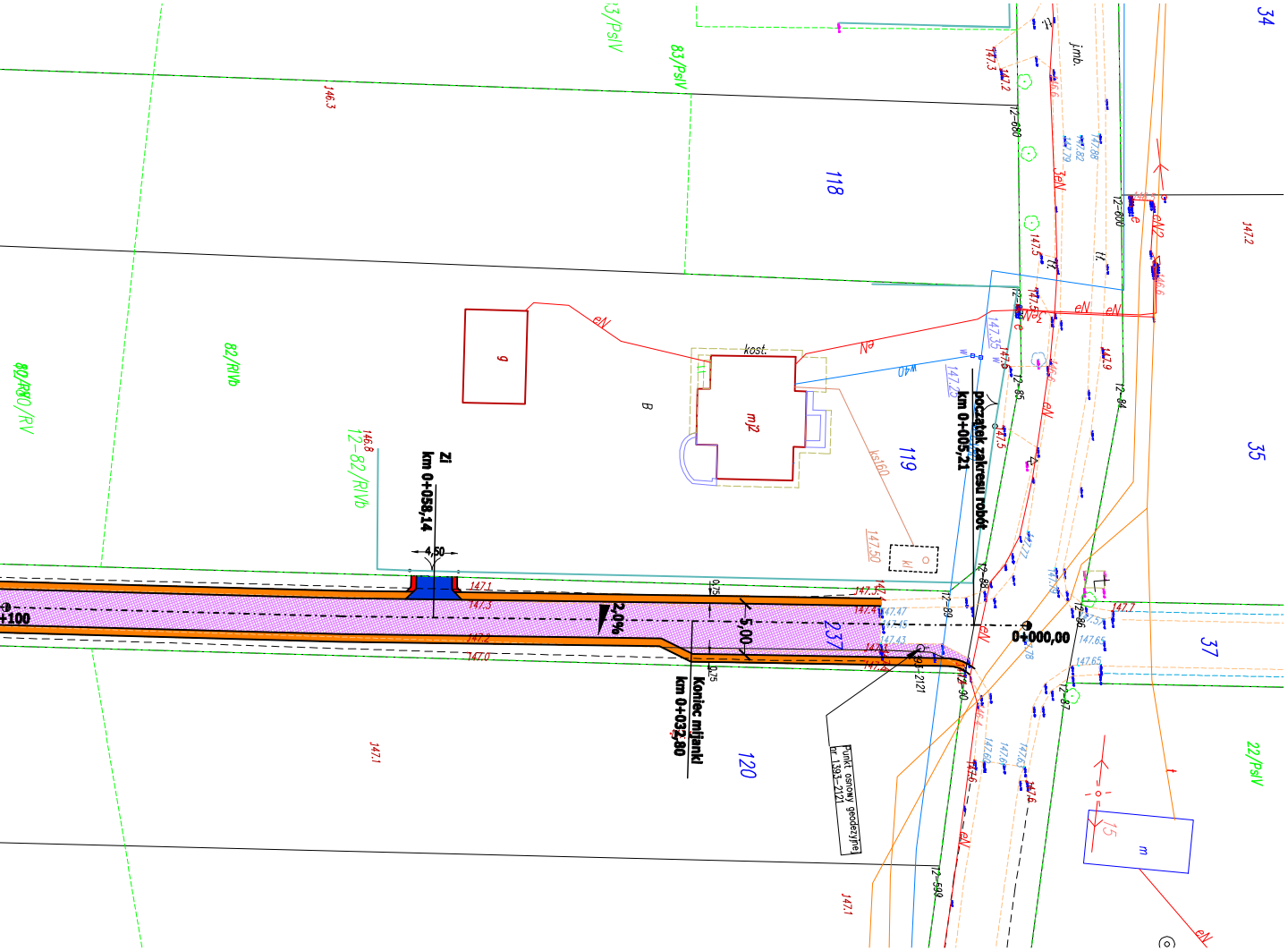
początek zakresu robót
km 0+005,21
Zi
km 0+058,14
Koniec mijanki
km 0+032,80
0+000,00
+100
2,0%
5,00
4,50
0,75
118
119
120
237
34
35
37
83/PsIV
82/RIVb
12-82/RIVb
80/RV
22/PsIV
mJ2
kost.
g
B
m
W40
eN
Punkt osnowy geodezyjnej nr 1393-2121
147,1
147,3
147,2
147,0
146,3
146,8

Legenda:

Lp.	Oznaczenie	Opis
1	🟪	Jezdnia o nawierzchni bitumiczn. AC 11 S 50/70 KR 1–2 gr. 5cm
2	🟧	Pobocze utwardzone kruszywem 0–31,5mm gr. 15cm
3	—	Granica działek
4	🟦	Zjazdy utwardzone kruszywem 0–31,5mm, skosy wjazdowe 1:1
5	🟥	Pobocza utwardzone kruszywem szer. 0,5m na zjazdach
6	☒	drzewa do usunięcia

Inwestor:
Gmina Ostrówek
Ostrówek-Kolonia 32
21-102 Ostrówek

Stadium: **Materiały do zgłoszenia**
Branża: **Drogowa**

Temat: **Przebudowa drogi gminnej nr 103334L w msc. Ostrówek**

Nazwa rysunku: **Plan sytuacyjny**

Projektant:
mgr inż. Jacek Gilewicz
upr. budowlane do projektowania
bez ogr. w specjalności drogowej
nr LUB/0003/PBD/17
Podpis:

Opracowujący:
inż. Michał Adach
Podpis:

Data: czerwiec 2019
Skala: 1:500
Numer rys: 2.1